

**АДМИНИСТРАЦИЯ
УЛЫБИНСКОГО СЕЛЬСОВЕТА
ИСКИТИМСКОГО РАЙОНА НОВОСИБИРСКОЙ ОБЛАСТИ**

ПОСТАНОВЛЕНИЕ

**27.03.2019 № 17
с.Улыбино**

**Об утверждении схемы размещения нестационарных торговых объектов
на территории Улыбинского сельсовета Искитимского района
Новосибирской области**

В соответствии Федеральным законом от 28.12.2009 № 381-ФЗ "Об основах государственного регулирования торговой деятельности в Российской Федерации», Федеральным законом от 06.10.2003 № 131-ФЗ "Об общих принципах организации местного самоуправления в Российской Федерации", Уставом Улыбинского сельсовета в целях создания условий для обеспечения жителей Улыбинского муниципального образования Искитимского района Новосибирской области услугами торговли,

ПОСТАНОВЛЯЮ:

1. Утвердить схему размещения нестационарных торговых объектов на территории Улыбинского сельсовета Искитимского района, согласно приложению к настоящему постановлению.

2. Контроль за исполнением настоящего постановления возложить на зам. главы администрации Малюта В.А.

Глава Улыбинского сельсовета
Искитимского района
Новосибирской области



И.А.Кладинова

Схема

Размещения нестационарных торговых объектов на территории

Ульбинского сельсовета Искитимского района

(наименование муниципального образования
Новосибирской области)

П/п	Адресный ориентир - место размещения нестационарного торгового объекта (район, адрес)	Тип нестационарного торгового объекта	Количество нестационарных торговых объектов	Площадь земельного участка <2>	Площадь нестационарного торгового объекта	Специализация нестационарного торгового объекта (ассортимент реализуемой продукции)	Собственник земельного участка, здания, строения, где расположены нестационарный торговый объект	Период функционирования нестационарного торгового объекта (постоянно или сезонно с _____ по _____)	Примечание (существующий нестационарный торговый объект или перспективное место размещения нестационарного торгового объекта) <3>
1	с. Ульбино ул. Первомайская б/н	киоск	1	9,0	9,0	Хлебобулочные изделия	Администрация Ульбинского с/с	постоянно	существующий
2	с. Ульбино ул. Первомайская б/н	павильон	1	10,0	10,0	товары для сада, огорода	государственная собственность.	постоянно	существующий
3	с. Ульбино ул. Первомайская б/н	палатки	3	24,0	24,0	промтовары	государственная собственность.	-	перспективное место
4	д. Чулино ул. Российская	павильон	1	15,0	15,0	смешанные товары	государственная собственность.	-	перспективное место
5	д. Чулино ул. Школьная 12	павильон	1	30,0	30,0	смешанные товары	государственная собственность.	постоянно	перспективное место
6	п. Первомайский ул. Комсомольская	павильон	1	30,0	30,0	смешанные товары	государственная собственность.	постоянно	существующий

Глава Ульбинского сельского поселения


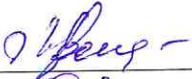

И.А. Кладина

Исполнитель Малюга В.А. 57-145



СОГЛАСОВАНИЕ



Схемы размещения нестационарных торговых объектов
Улыбинский сельсовет Искитимского района Новосибирской
области 15.03.2019г

п\п	Структурные подразделения администрации Искитимского района Новосибирской обл.	Согласование дата
1	Управление экономического развития, промышленности и торговли	 24.03.19г
2	Управление по имуществу и земельным отношениям	 - 25.03.19
3	отдел строительства, архитектуры и дорожного строительства	 20.03.2019

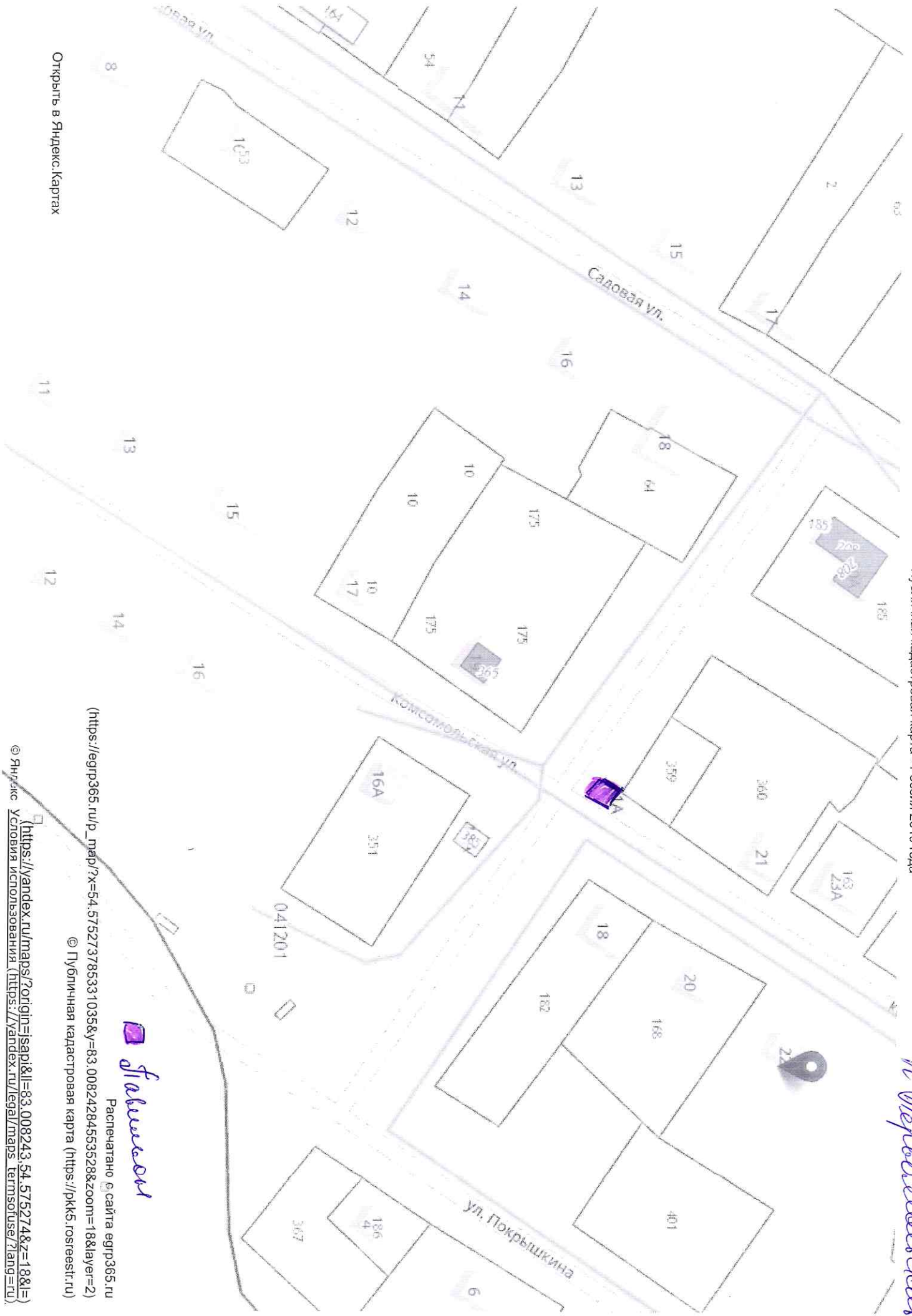
© Яндекс



(https://eigr.365.ru/R_map/?x=54.57512764359212&y=82.92958438396454&zoom=18&ref=by?x=54.57550387977279&y=82.92782485485077&zoom=18&lat=2)
 © Яндекс кадастровая карта (<https://bk5.goswee.ru/>)

**Существует еще
 один мой сайт**
 www.365.ru/
 www.365.ru/
 Расчеты за услуги

И Сергеев



falshon

Распечатано с сайта egr365.ru

(https://egr365.ru/r_map/?x=54.575273785331035&y=83.00824284553528&zoom=18&layer=2)

© Публичная кадастровая карта (<https://rkk5.postgeost.ru>)

Открыть в Яндекс.Картах

https://yandex.ru/maps/?origin=isa&l=83.008243_54.575274&z=18&f=U
 Условия использования (https://yandex.ru/legal/maps_telematouse/?lang=ru)
 © Яндекс

г. Челябинск



(https://egr365.ru/r_mar/?x=54.522199236088206&y=82.95496344566345&zoom=18&ref=lv?x=54.52308967052855&y=82.953965663390991&zoom=18&lay=2)

Открыть в Яндекс.Картах

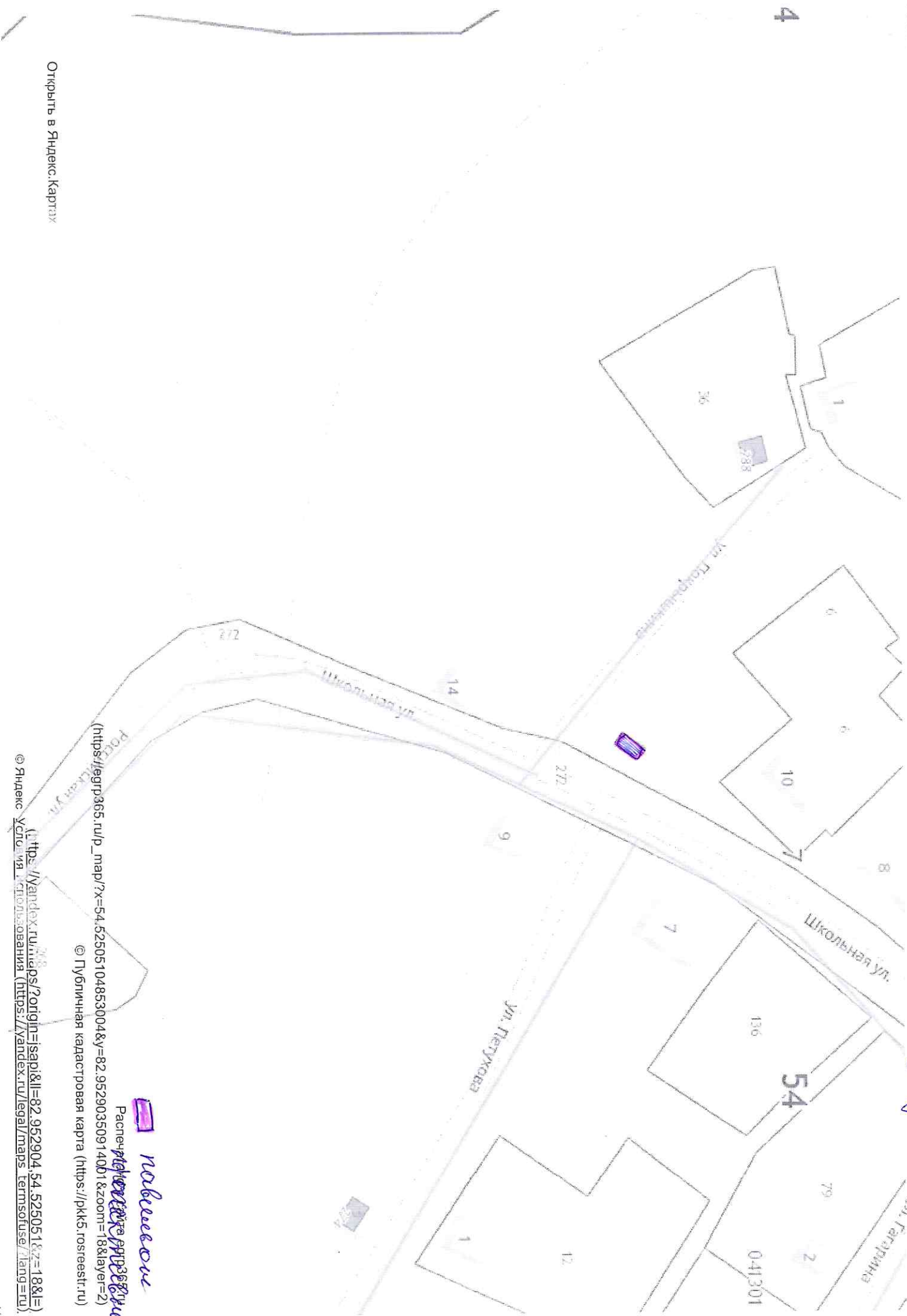
© Публичная кадастровая карта (<https://pk5.gosgeost.ru/>)

Распечатано с сайта egr365.ru

перешлите

© Яндекс Условная история заповняла (https://yandex.ru/legal/mars_tsmst/?p=71and=ru)

г. Саранск



 *наблюдения*

Распечатать карту

Рисунки и фотографии

© Публичная кадастровая карта (https://pk5.gosgeost.ru)

Открыть в Яндекс.Картах