

**АДМИНИСТРАЦИЯ  
РАБОЧЕГО ПОСЕЛКА КОЧЕНЕВО  
КОЧЕНЕВСКОГО РАЙОНА НОВОСИБИРСКОЙ ОБЛАСТИ**

**ПОСТАНОВЛЕНИЕ**

29.03.2017

№ 259

О внесении дополнения в схему размещения нестационарных торговых объектов на территории рабочего поселка Коченево

В соответствии с частью 3 статьи 10 Федерального закона от 28.12.2009 № 381-ФЗ «Об основах государственного регулирования торговой деятельности в Российской Федерации», положением о министерстве промышленности, торговли и развития предпринимательства Новосибирской области, утвержденным постановлением Губернатора Новосибирской области от 04.05.2010 № 149 «О министерстве промышленности, торговли и развития предпринимательства Новосибирской области»,

**ПОСТАНОВЛЯЮ:**

1. Внести дополнения в схему размещения нестационарных торговых объектов на территории рабочего поселка Коченево Коченевского района Новосибирской области, согласно приложения.

2. Контроль за исполнением постановления оставляю за собой.

Глава рабочего поселка Коченево



А.П. Пригода

**КОПИЯ  
ВЕРНА**

**ВЕДУЩИЙ  
СПЕЦИАЛИСТ  
А. И. ШУБКИНА**

16.01.2018



Утверждена

(наименование документа об утверждении, включая

наименования органов государственной власти или

органов местного самоуправления, принявших

решение об утверждении схемы или подписавших  
соглашение о перераспределении земельных  
участков)

от \_\_\_\_\_ № \_\_\_\_\_

**Схема расположения земельного участка или земельных  
участков на кадастровом плане территории**

Условный номер земельного участка:

Площадь земельного участка:			
Обозначение характерных точек границ	Координаты, м		
	X	Y	
1	2	3	
н1	487 719.78	3 344 642.03	
н2	487 721.65	3 344 647.20	
н3	487 702.58	3 344 653.20	
н4	487 700.71	3 344 648.03	
н5	487 729.76	3 344 638.37	
н6	487 731.80	3 344 644.01	
н7	487 726.56	3 344 645.66	
н8	487 724.52	3 344 640.02	

МСК НСО зона 3



Условные обозначения:

- граница земельного участка,
- граница кадастрового квартала,
- — характерная точка границы земельного участка.

Масштаб 1:500

КОПИЯ  
ВЕРНА

БЕДУЩИЙ  
СПЕЦИАЛИСТ  
А. И. ШУБКИНА

16.01.2018

Схема размещения объектов на территории



М 1:1000

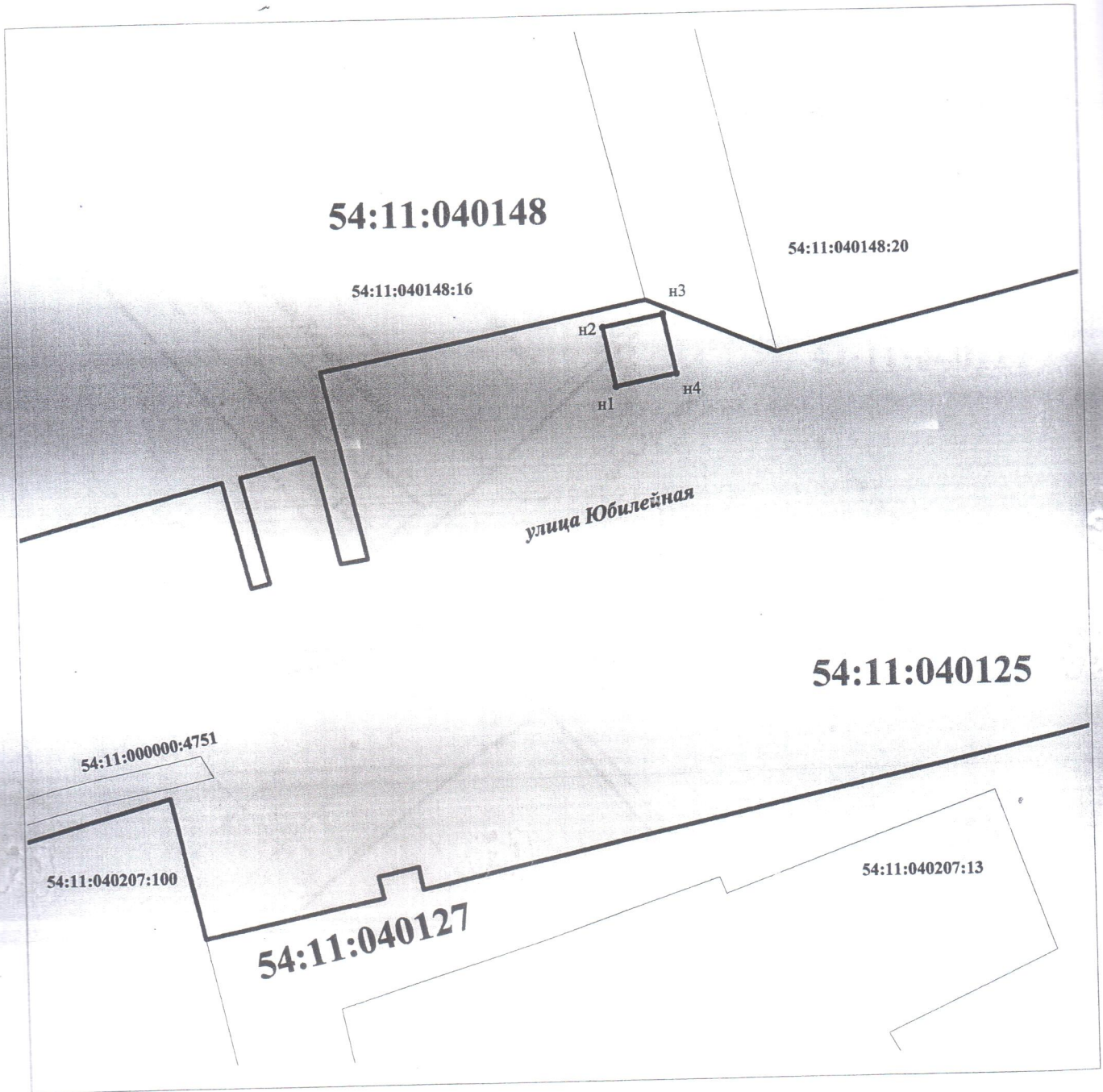
Система координат МСК НСО, зона 3

Площадь земельного участка 100 м <sup>2</sup>		
Обозначение характерных точек границ	Координаты, м	
	X	Y
н1	488 714.00	3 344 303.00
н2	488 721.00	3 344 296.00
н3	488 728.00	3 344 304.00
н4	488 720.00	3 344 311.00

Условные обозначения и знаки для оформления

- граница кадастрового квартала;
- 54:11:040123** - номер кадастрового квартала;
- вновь образованная часть границы;
- существующая часть границы;

Схема размещения нестационарных объектов на территории



М 1:1000

Система координат МСК НСО, зона 3

Площадь земельного участка 100 м <sup>2</sup>		
Обозначение характерных точек границ	Координаты, м	
	X	Y
н1	488 929.00	3 345 122.00
н2	488 939.00	3 345 120.00
н3	488 941.00	3 345 130.00
н4	488 931.00	3 345 132.00

Условные обозначения и знаки для оформления




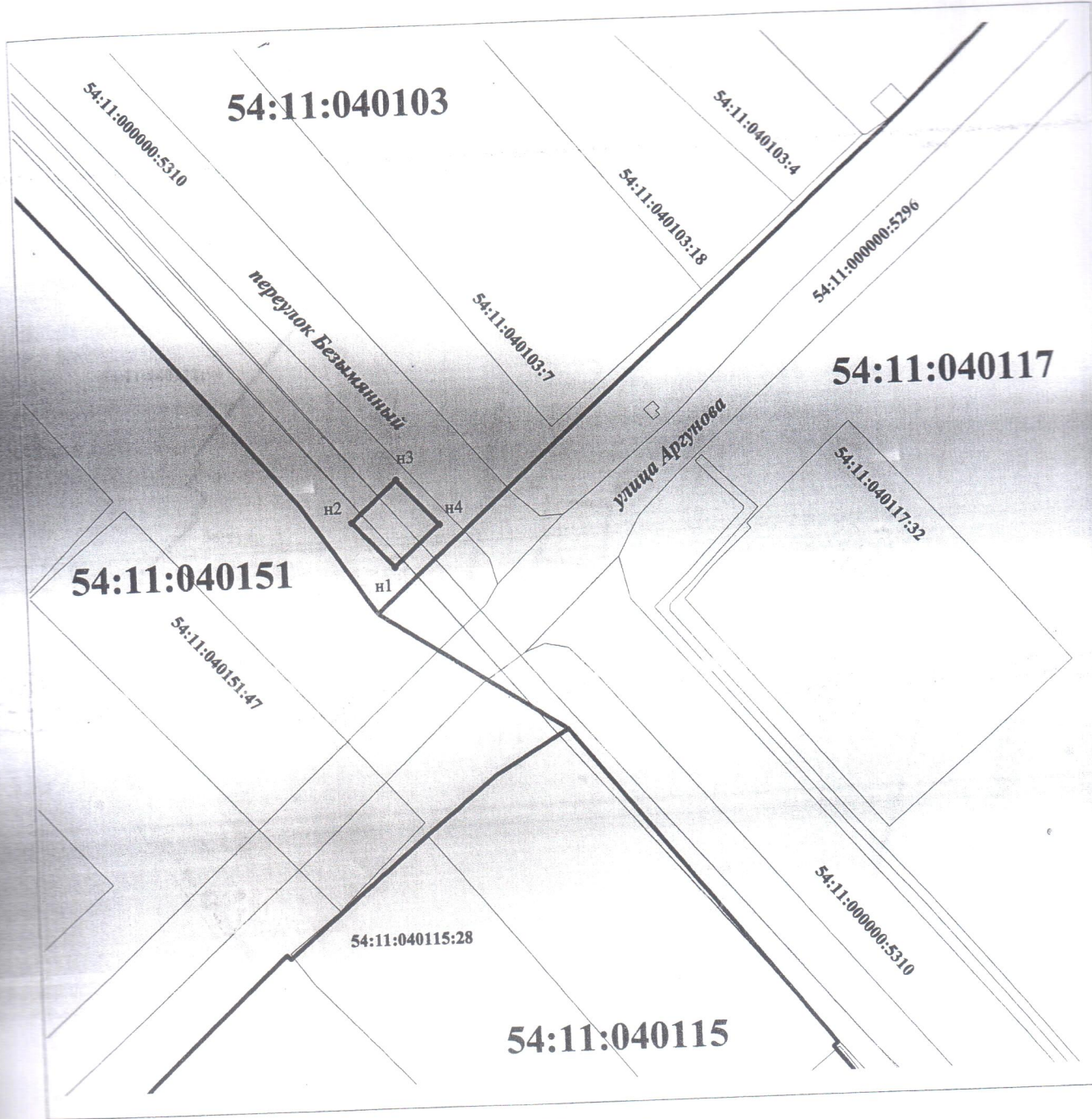
-  - граница кадастрового квартала;
- 54:11:040125** - номер кадастрового квартала;
-  - вновь образованная часть границы;
-  - существующая часть границы;

Схема размещения нест-  
объектов на террит



М 1:1000

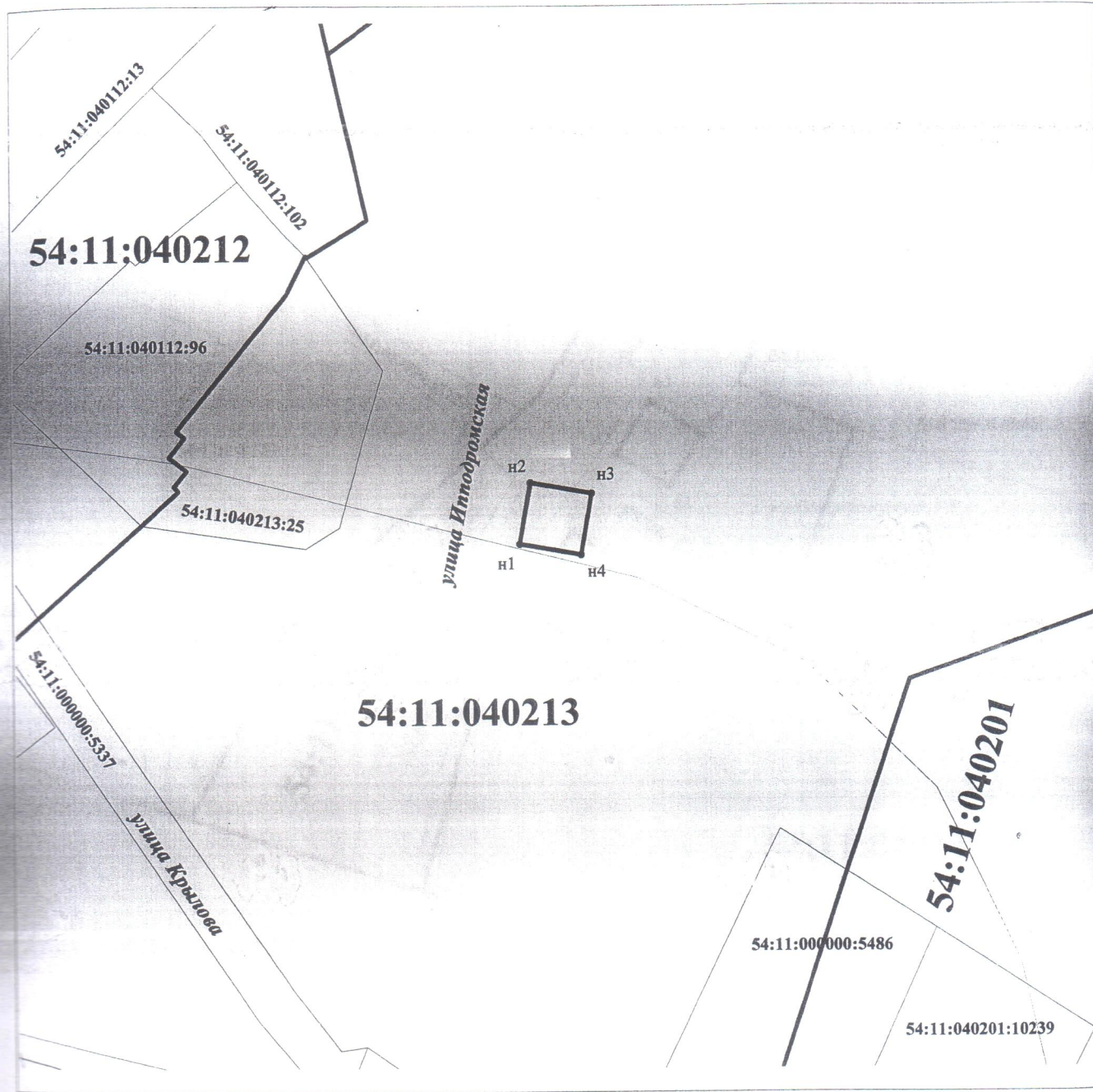
Система координат МСК НСО, зона 3

Площадь земельного участка 100 м <sup>2</sup>		
Обозначение характерных точек границ	Координаты, м	
	X	Y
В	488 996.00	3 343 720.00
А	489 003.00	3 343 713.00
Б	489 010.00	3 343 720.00
Г	489 002.00	3 343 727.00

Условные обозначения и знаки для оформл

- граница кадастрового квартала;
- 54:11:040103** - номер кадастрового квартала;
- вновь образованная часть границы;
- существующая часть границы;
- существующая охранная зона ВО;
- существующая охранная зона ВО.

Схема размещения нест  
объектов на террит



М 1:1000

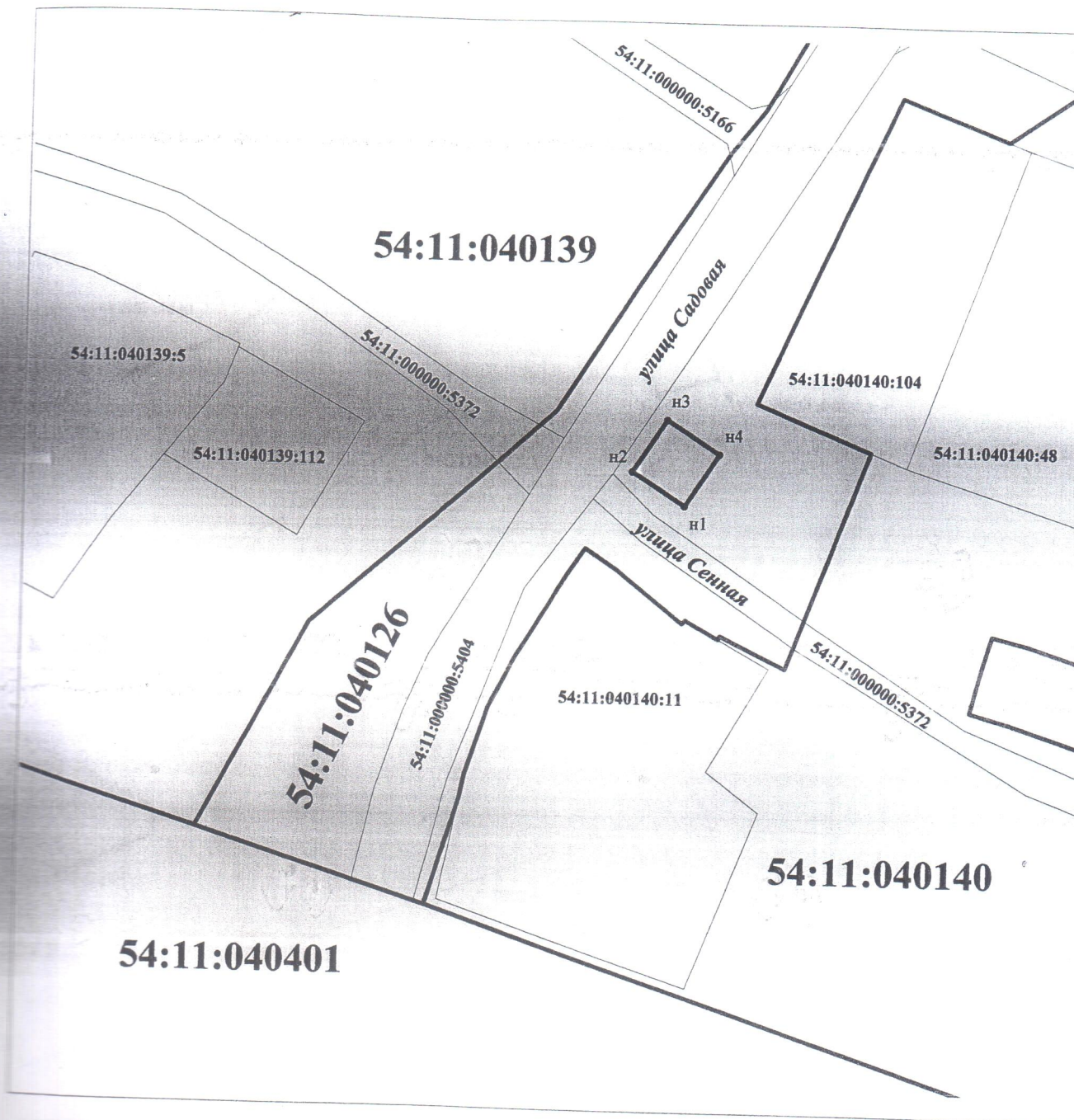
Система координат МСК НСО, зона 3

Площадь земельного участка 100 м <sup>2</sup>		
Обозначение характерных точек границ	Координаты, м	
	X	Y
А	486 786.00	3 345 342.00
Б	486 796.00	3 345 344.00
В	486 795.00	3 345 354.00
Г	486 785.00	3 345 352.00

Условные обозначения и знаки для оформления

- граница кадастрового квартала;
- 54:11:040213** - номер кадастрового квартала;
- вновь образованная часть границы;
- существующая часть границы;
- Санитарно-защитная зона для АЗС №51

Схема размещения объектов на территории



М 1:1000

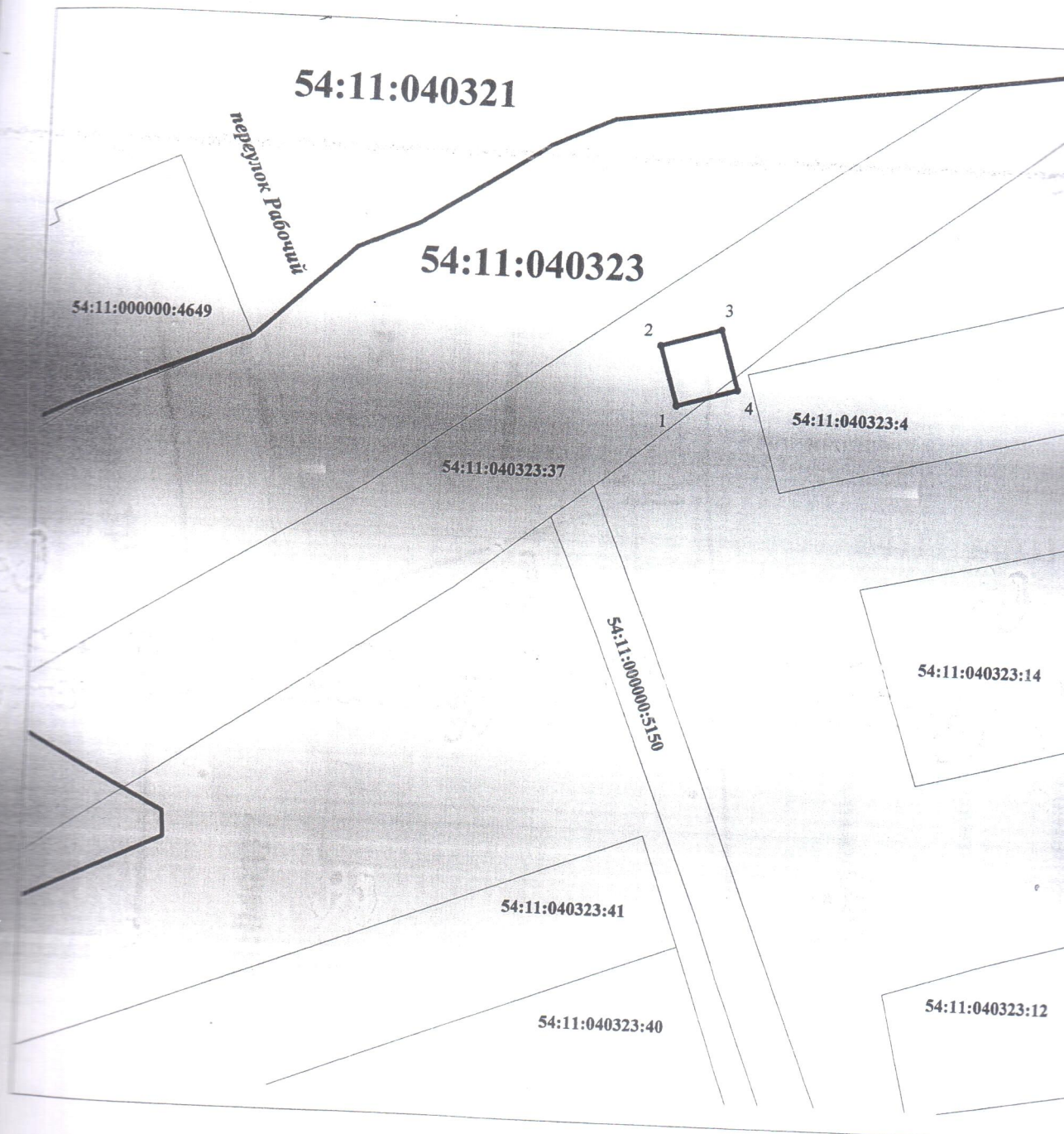
Система координат МСК НСО, зона 3

Площадь земельного участка 100 м <sup>2</sup>		
Обозначение характерных точек границ	Координаты, м	
	X	Y
А	487 402.00	3 342 762.00
Б	487 407.00	3 342 754.00
В	487 416.00	3 342 759.00
Г	487 410.00	3 342 768.00

Условные обозначения и знаки для оформления

- граница кадастрового квартала;
- 54:11:040126** - номер кадастрового квартала;
- вновь образованная часть границы;
- существующая часть границы;

Схема размещения  
объектов на



М 1:1000

Система координат МСК НСО, зона 3

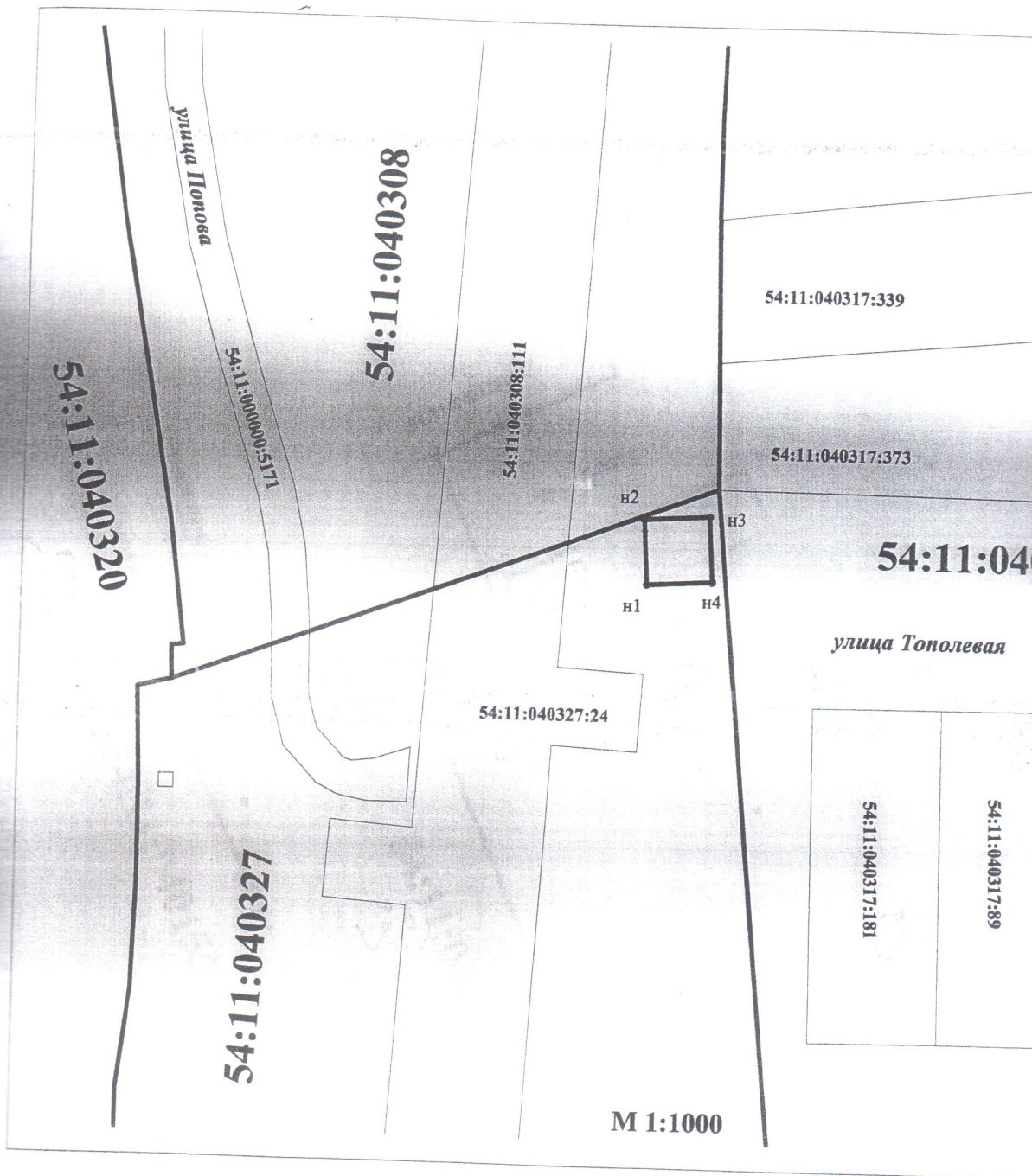
Площадь земельного участка 100 м <sup>2</sup>		
Обозначение характерных точек границ	Координаты, м	
	X	Y
к1	485 458.00	3 343 071.00
к2	485 468.00	3 343 068.00
к3	485 471.00	3 343 078.00
к4	485 461.00	3 343 081.00

**Условные обозначения и знаки для оформления**

- граница кадастрового квартала;
- 54:11:040323** - номер кадастрового квартала;
- вновь образованная часть границы;
- существующая часть границы;



Схема размер  
объектов



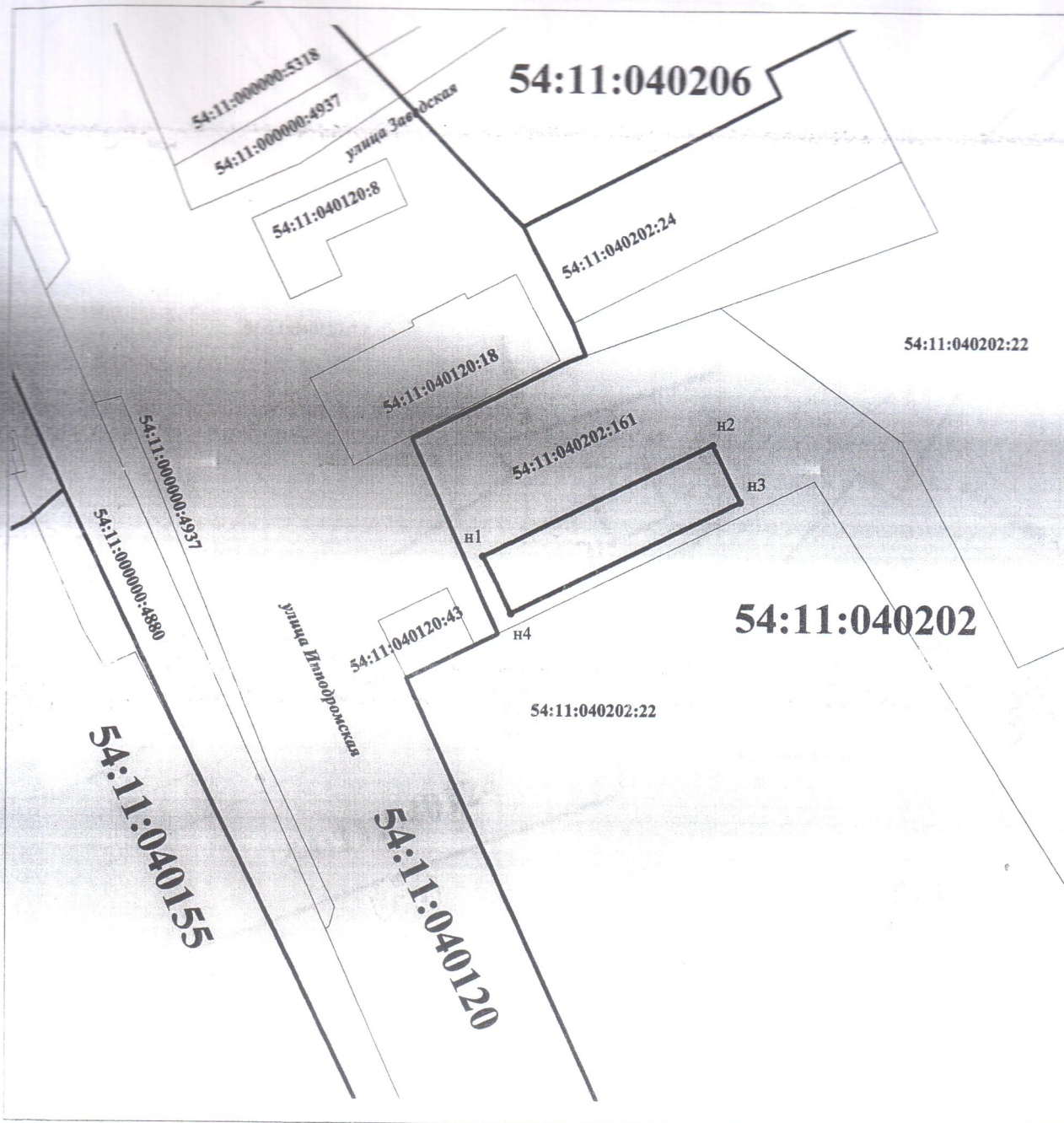
Система координат МСК НСО, зона 3

Площадь земельного участка 100 м <sup>2</sup>		
Обозначение характерных точек границ	Координаты, м	
	X	Y
n1	485 402.00	3 343 748.00
n2	485 412.00	3 343 748.00
n3	485 413.00	3 343 758.00
n4	485 403.00	3 343 758.00

Условные обозначения и знаки для

- граница кадастрового квартала
- 54:11:040308** - номер кадастрового квартала
- вновь образованная часть границы
- существующая часть границы

Схема размещения  
объектов на те






М 1:500

Система координат МСК НСО, зона 3

Площадь земельного участка		100 м <sup>2</sup>	
Обозначение характерных точек границ	Координаты, м		
	X	Y	
н1	488 158.00	3 344 869.00	
н2	488 167.00	3 344 887.00	
н3	488 162.00	3 344 889.00	
н4	488 153.00	3 344 872.00	

Условные обозначения и знаки для оформ

-  - граница кадастрового квартала;
- 54:11:040202** - номер кадастрового квартала;
-  - вновь образованная часть границы;
-  - существующая часть границы;



Система координат МСК НСО, зона 3

Площадь земельного участка 100 м <sup>2</sup>		
Обозначение характерных точек границ	Координаты, м	
	X	Y
н1	489 404.00	3 344 641.00
н2	489 413.00	3 344 637.00
н3	489 417.00	3 344 646.00
н4	489 408.00	3 344 650.00

**Условные обозначения и знаки д**





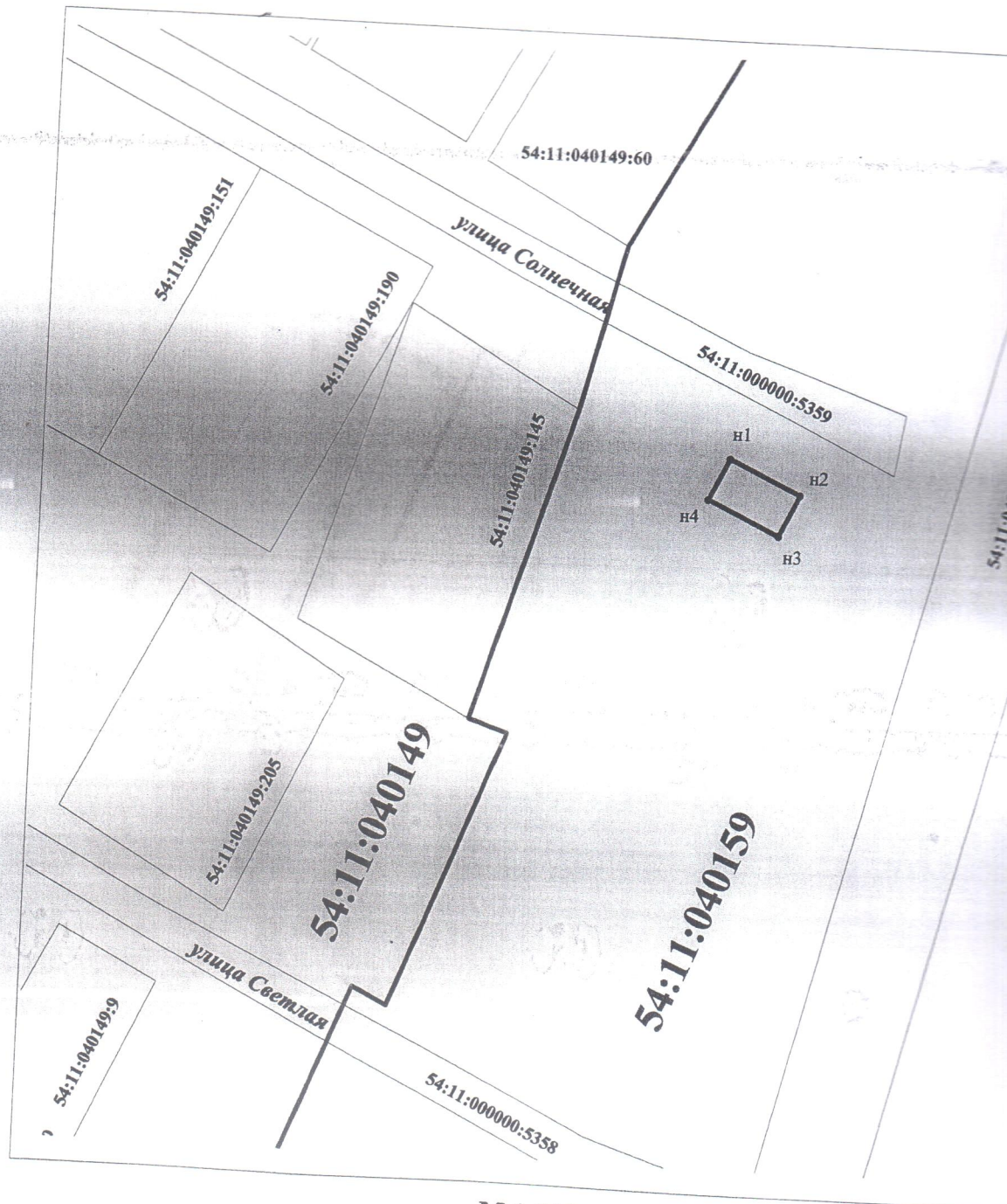
-  - граница кадастрового
- 54:11:040124**  - номер кадастрового к
-  - вновь образованная ч
-  - существующая часть



Схема ра  
объек



М 1:1000

Система координат МСК НСО, зона 3

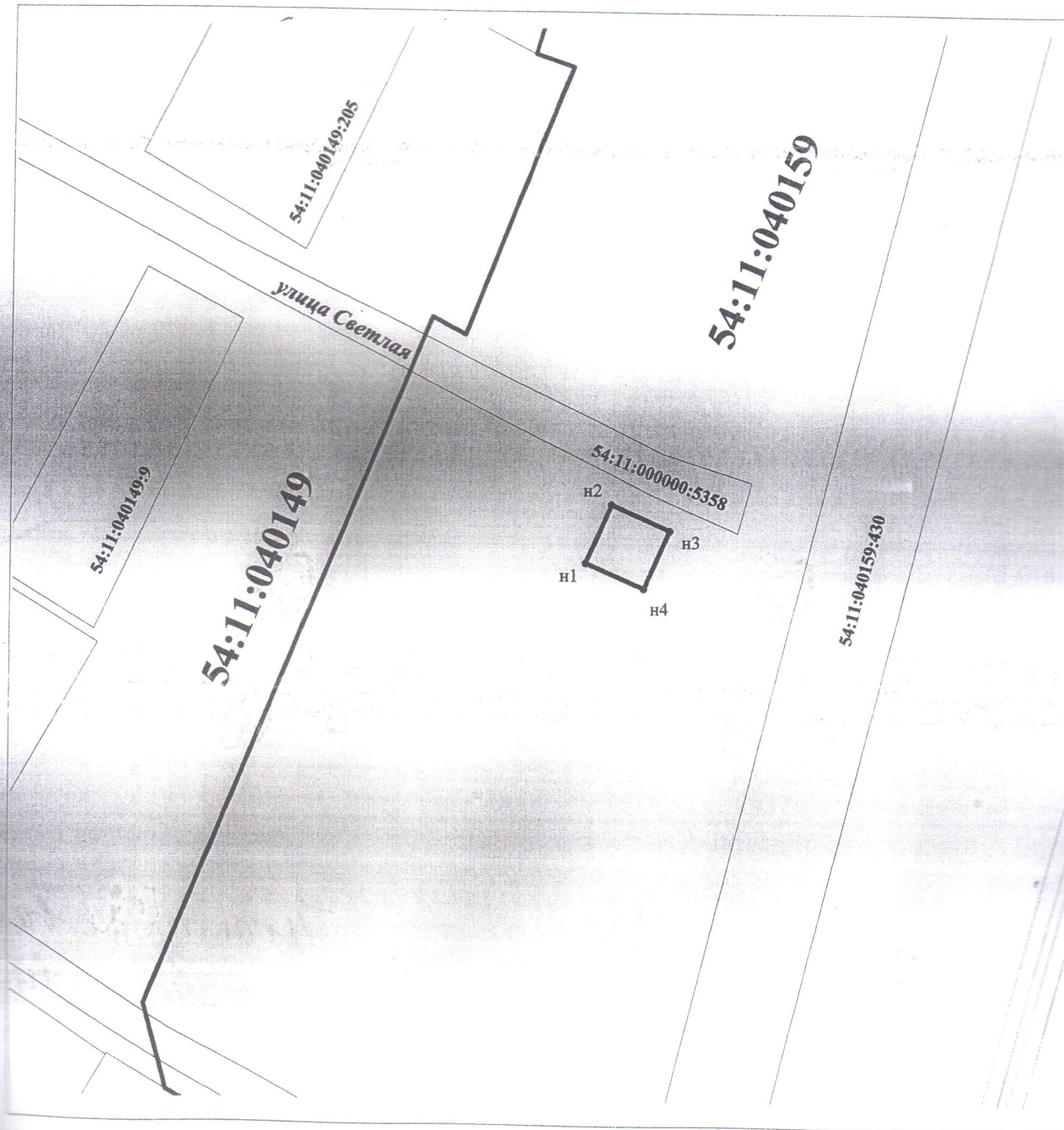
Площадь земельного участка <b>84 м<sup>2</sup></b>		
Обозначение характерных точек границ	Координаты, м	
	X	Y
n1		
n2	489 847.00	3 345 697.00
n3	489 842.00	3 345 708.00
n4	489 835.95	3 345 705.00
	489 841.00	3 345 694.00

**Условные обозначения и знаки д**

- граница кадастрового
- 54:11:040159** - номер кадастрового кв
- вновь образованная ча
- существующая часть гр
- существующая охранна



Схема размещения  
объектов на территории







М 1:1000

Система координат МСК НСО, зона 3

Площадь земельного участка 100 м <sup>2</sup>		
Обозначение характерных точек границ	Координаты, м	
	X	Y
	489 726.00	3 345 668.00
	489 735.00	3 345 672.00
	489 731.00	3 345 681.00
	489 722.00	3 345 678.00

Условные обозначения и знаки для оформления

-  - граница кадастрового квартала;
- 54:11:040159** - номер кадастрового квартала;
-  - вновь образованная часть границы;
-  - существующая часть границы;
-  - существующая охранный зона ВОЛ