



**АДМИНИСТРАЦИЯ
БАГАНСКОГО СЕЛЬСОВЕТА
БАГАНСКОГО РАЙОНА
НОВОСИБИРСКОЙ ОБЛАСТИ**

ПОСТАНОВЛЕНИЕ

24.04.2020

№75

с. Баян

Об утверждении схемы и карты-схемы размещения нестационарных торговых объектов на территории Баянского сельсовета Баянского района Новосибирской области

В соответствии с Федеральным законом от 28.12.2009 г. №381-ФЗ «Об основах государственного регулирования торговой деятельности в Российской Федерации», Федеральным законом от 06.10.2003 г. № 131-ФЗ «Об общих принципах организации местного самоуправления в Российской Федерации», Федеральным законом от 26.07.2006 г. №135-ФЗ «О защите конкуренции», Указом Президента Российской Федерации от 08.11.1992 г. № 65 "О свободе торговли" и Уставом Баянского сельсовета Баянского района Новосибирской области,

ПОСТАНОВЛЯЕТ:

1. Постановление администрации Баянского сельсовета Баянского района Новосибирской области от 05.12.2019 года №309 «Об утверждении схемы и карты-схемы размещения нестационарных торговых объектов на территории Баянского сельсовета Баянского района Новосибирской области» отменить.

2. Утвердить прилагаемую схему размещения нестационарных торговых объектов на территории Баянского сельсовета Баянского района Новосибирской области (приложение 1).

3. Утвердить прилагаемую карту-схему размещения нестационарных торговых объектов на территории Баянского сельсовета Баянского района Новосибирской области (приложение 2).

4. Настоящее постановление подлежит официальному опубликованию в периодическом печатном издании «Бюллетень органов местного самоуправления муниципального образования Баянского сельсовета» и на сайте администрации Баянского сельсовета.

5. Контроль за исполнением настоящего постановления оставляю за собой.

Глава Баянского сельсовета
Баянского района
Новосибирской области



О.Ю.Кудрявцев

Приложение № 1
к постановлению администрации
Баганского сельсовета Баганского района
Новосибирской области
от 24.04.2020 №75


Схема
размещения нестационарных торговых объектов на территории Баганского сельсовета
Баганского района Новосибирской области

№ п/п	Адресный ориентир - место размещения нестационарного торгового объекта (район, адрес)	Тип нестационарного торгового объекта	Количество нестационарных торговых объектов/автомобилей	Площадь земельного участка	Площадь нестационарного торгового объекта/автомобиля	Специализация нестационарного торгового объекта (ассортимент реализуемой продукции)	Собственник земельного участка, здания, строения, сооружения, где расположен нестационарный торговый объект	Период функционирования нестационарного торгового объекта (постоянно или сезонно с ____ по _)	Примечание (существующий нестационарный торговый объект или перспективное место размещения нестационарного торгового объекта)
1	2	3	4	5	6	7	8	9	10
1.	с.Баган ул.Ленина,	Торговые палатки	10	150 кв.м	15.кв.м	смешанные товары	администрация Баганского	в течении года	


	44, возле здания МКОУ ДДТ						сельсовета Баганского района Новосибирской области		
2.	С.Баган, ул.Вокзальная, 18, возле железнодорожного вокзала	киоск	2	30 кв.м	15 кв.м	смешанные товары	администрация Баганского сельсовета Баганского района Новосибирской области	в течении года	
3.	С.Баган, ул.М.Горького, 23, возле здания Торговый дом "Центральный"	Лоточно- выездная торговля, торговля с автомобиля	15/5	225 кв.м/105 кв.м	15 кв.м/21 кв.м	смешанные товары, продукция ЛПХ, птица	администрация Баганского сельсовета Баганского района Новосибирской области	в течении года	
4.	С.Гнедухино, ул.Молодежная, 31, возле здания Спортивного комплекса	киоск	1	15 кв.м	15 кв.м	смешанные товары	администрация Баганского сельсовета Баганского района Новосибирской области	в течении года	
5.	С.Тычкино, ул.Центральная, 7, возле здания Спортивного комплекса	киоск	1	15 кв.м	15 кв.м	смешанные товары	администрация Баганского сельсовета Баганского района Новосибирской области	в течении года	
6	С.Бочаниха, ул.Мира, 61, возле здания Спортивного комплекса	киоск	1	15 кв.м	15 кв.м	смешанные товары	администрация Баганского сельсовета Баганского района Новосибирской области	в течении года	
7	С.Бочаниха, ул.Мира, 38, возле здания Центральной конторы	киоск	1	15 кв.м	15 кв.м	смешанные товары	администрация Баганского сельсовета Баганского района Новосибирской области	в течении года	

8	С.Стретинка, ул.Жемчужная, 44, возле здания сельского клуба	киоск	1	15 кв.м	15 кв.м	смешанные товары	администрация Баганского сельсовета Баганского района Новосибирской области	в течении года	
---	--	-------	---	---------	---------	---------------------	--	----------------	--

Карта-схема размещения нестационарных торговых объектов на территории
Баганского сельсовета Баганского района Новосибирской области



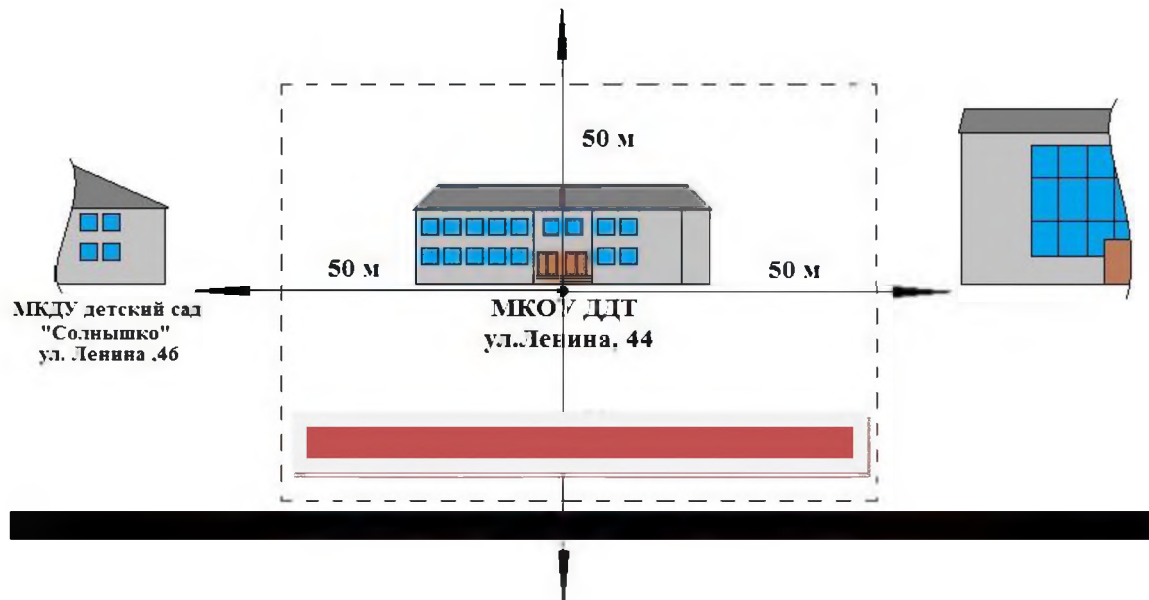
- нестационарный торговый объект



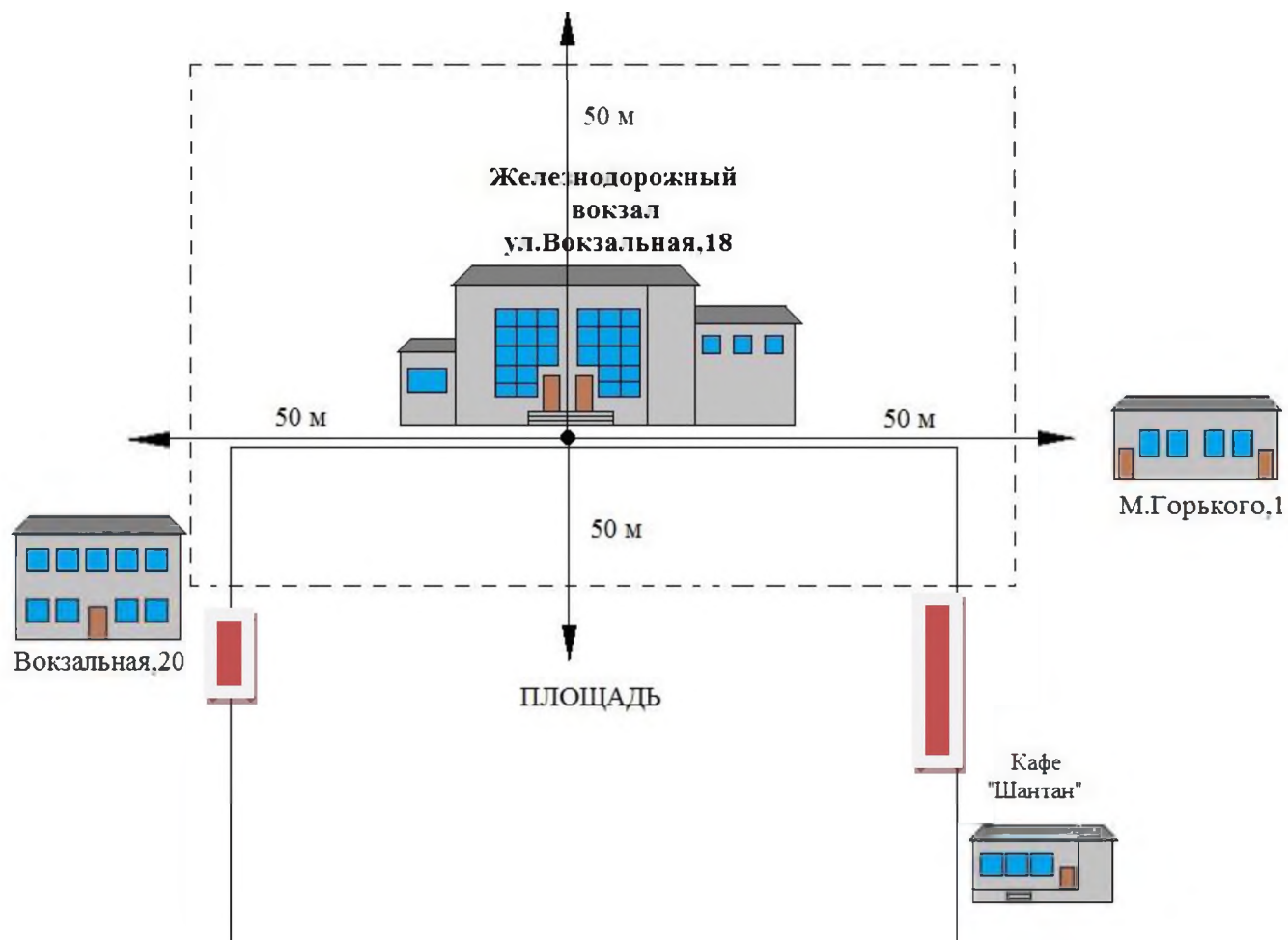
-торговля с автомобиля

схема размещения нестационарных торговых объектов в с.Баган

Граница территории МКОУ ДДТ:



Граница территории Железнодорожного вокзала:



Граница территории Торговый дом "Центральный":

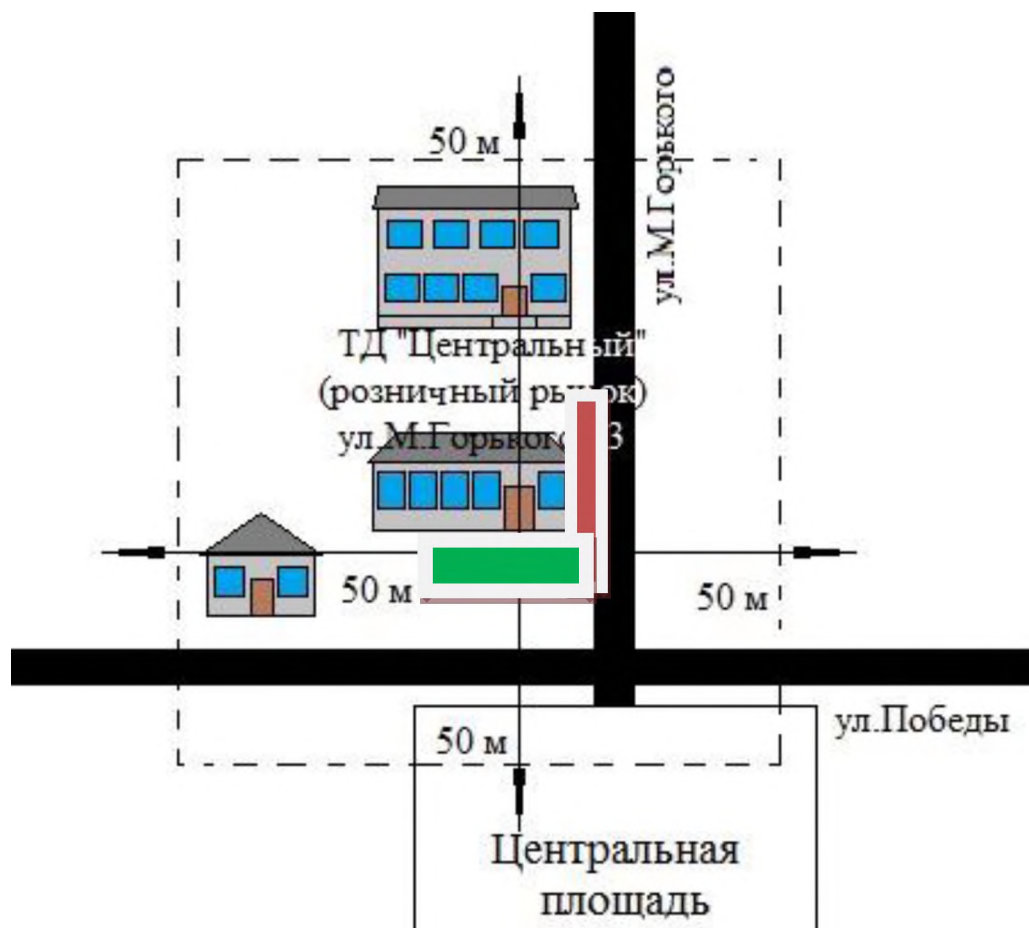


схема размещения нестационарных торговых объектов в с.Гнедухино,

Граница территории Спортивного комплекса:

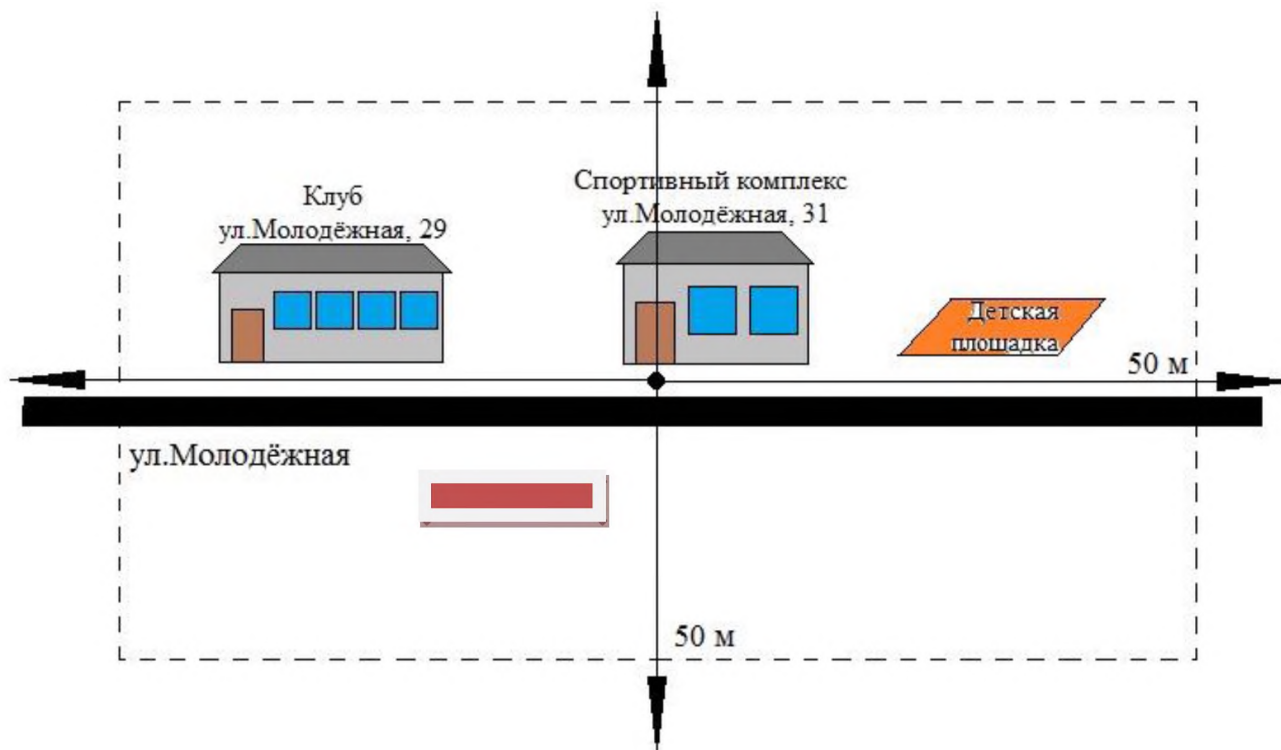


схема размещения нестационарных торговых объектов в с.Тычкино,

Граница территории Спортивного комплекса:

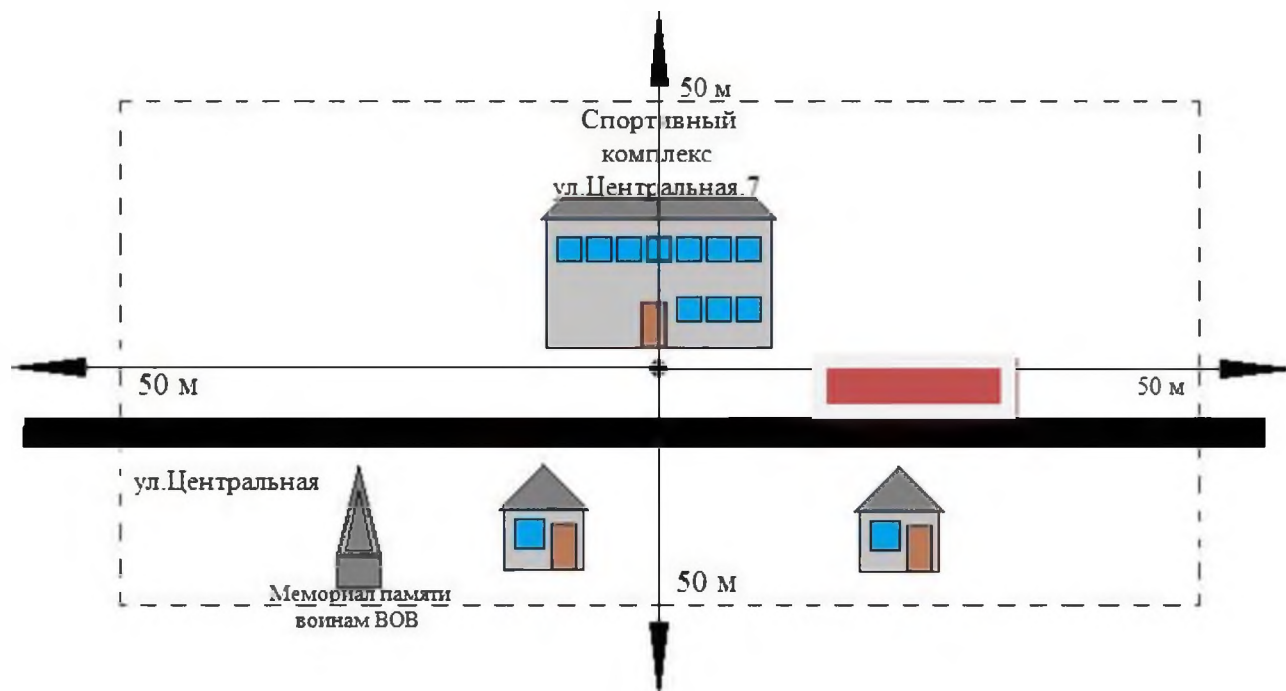
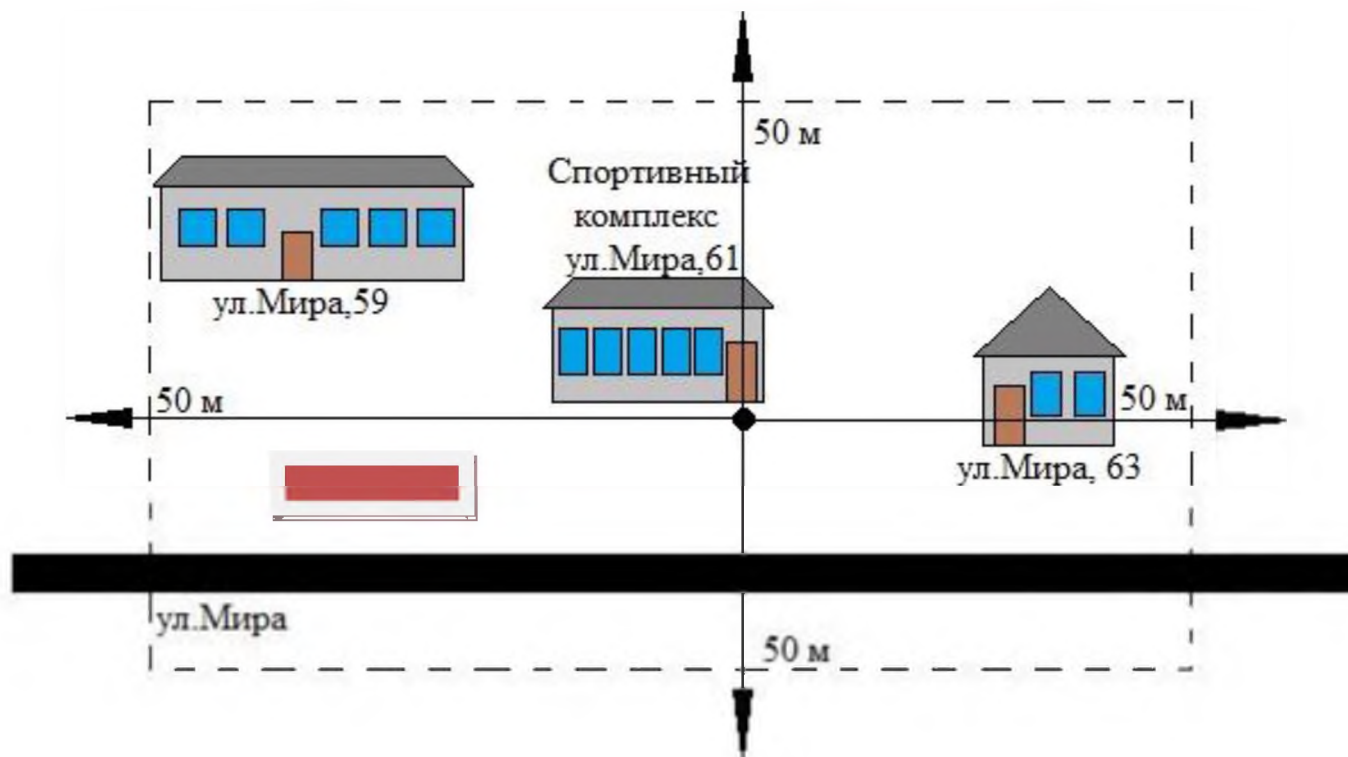


схема размещения нестационарных торговых объектов в с.Бочаниха

Граница территории Спортивного комплекса:



Граница территории Центральной конторы:

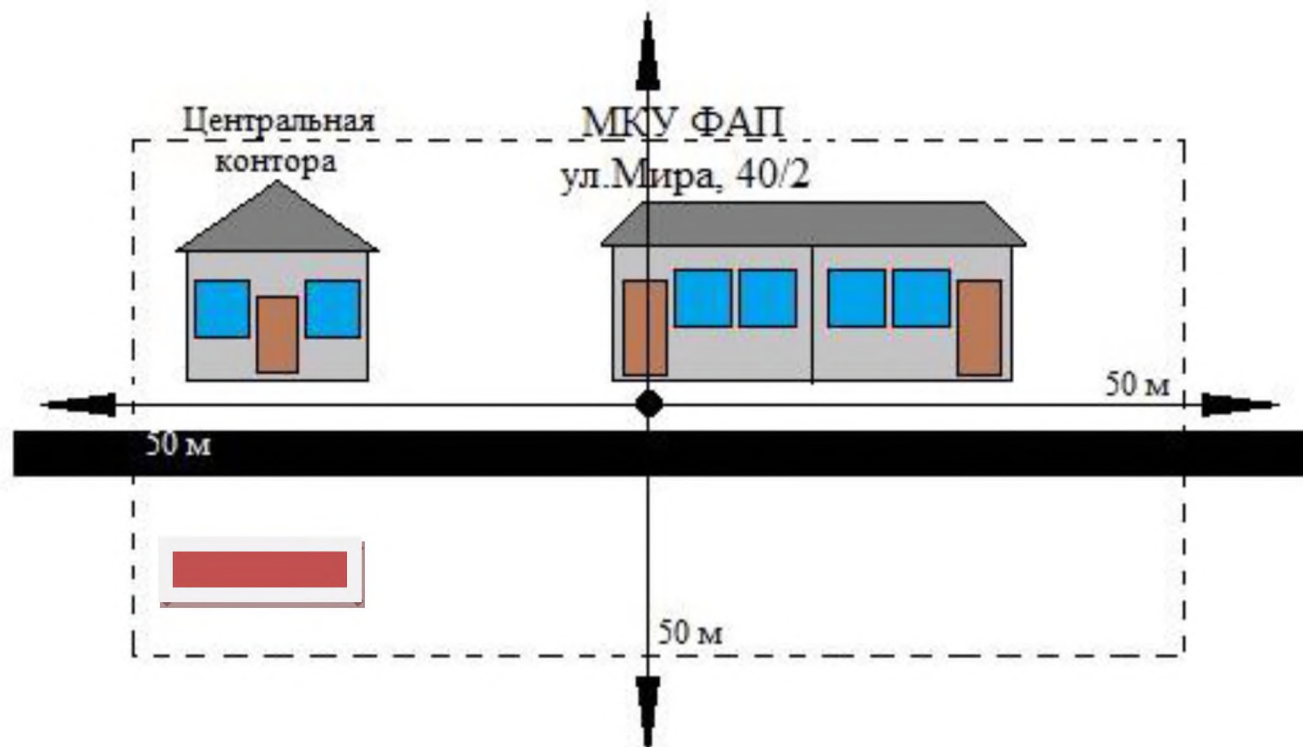


схема размещения нестационарных торговых объектов в с.Стретинка,

Граница территории сельского Клуба:

